





Cleuson-

Siviez - Cleuson - Siviez

Tour au départ de Siviez. Montée et descente sur le même parcours. Point fort: la couleur turquoise du lac de Cleuson et sa chapelle

Ausgangspunkt in Siviez. Berg- und Talfahrt auf der selben Strecke. Höhepunkt : Der türkisfarbene Stausee von Cleuson und die höchstgelegene Kapelle der Gemeinde Nendaz

Tour departing from Siviez. You reach the top and return via the same path. Focus point : the turquoise lake behind the Cleuson dam, the highest chapel in the Nendaz region

Distance:	10.3 km
Dénivelé:	+460 m
Point culminant:	1720 m
Durée:	1:00 - 1:30 h
Difficulté physique:	
Difficulté technique:	
Panorama:	
Aventure:	
Période propice:	juin-octobre

Votre guide idéal pour ce tour: la carte Bike-Explorer Nendaz au 1:40'000.

Disponible auprès de Nendaz Tourisme ou sur www.bike-explorer.ch.

